

TILLÆG

til

byplanvedtægt

for

ejerlavet Glostrup by og sogn

i

Glostrup kommune

Byplanvedtægt

for et område af Glostrup by omfattende matr. nr. 5 c, 6 h og 6 q

I medfør af byplanloven (lovbekendtgørelse nr. 160 af 9. maj 1962) fastsættes følgende bestemmelser for det i § 1 nævnte område i Glostrup kommune.

§ 1. Områdets udstrækning.

- 1.1. Området omfatter matr. nr. 5 c, 6 h og 6 q.

§ 2. Veje.

- 2.1. I henhold til tinglyste deklARATIONER er tilkørsel til bagarealerne på matr. nr. 6 q og 6 h Glostrup sikret over matr. nr. 5 l, 6 aa og 5 c Glostrup.

§ 3. Områdets anvendelse.

- 3.1. Bebyggelsen langs Hovedvejen skal opføres i 4 etager med udnyttet tagetage og kælder og med 1-etages udbygninger beliggende som vist på vedlagte plan.

§ 4. Bygningernes udformning.

- 4.1. Bebyggelsen ud mod Hovedvejen skal bygges sammen i skel, og den vestlige gavl på matr. nr. 6 q skal bygges sammen med bebyggelsen på matr. nr. 6 ø.
Den frie del af denne gavl skal opføres som facademur.
- 4.2. Facaderne skal udføres således, at der i forbindelse med den øvrige bebyggelse på stedet efter kommunalbestyrelsens skøn opnås en god helhedsvirkning.

§ 5. Parkering.

- 5.1. Der indrettes parkeringspladser i friarealerne efter kommunalbestyrelsens anvisning.

§ 6. Almindelige bestemmelser.

- 6.1. Før byggeriet påbegyndes, skal der til godkendelse af dets overensstemmelse med byplanen forelægges kommunalbestyrelsen tegninger, der viser bygningens form og indretning, ligesom den påtænkte anvendelse af bygningen skal oplyses.
- 6.2. Bestemmelserne i denne byplanvedtægt gælder forud for bestemmelserne i den til enhver tid for kommunen gældende bygningsvedtægt.
- 6.3. For det af denne vedtægt omfattede område træder vedtægtens bestemmelser i stedet for bestemmelserne i byplanvedtægt for ejerlavet Glostrup by og sogn, godkendt af indenrigsministeriet den 15. oktober 1943 og tinglyst den 8. januar 1944.

§ 7. Eksisterende bebyggelse.

- 7.1. Nærværende byplanvedtægt skal ikke være til hinder for bibeholdelse af den eksisterende lovlige benyttelse og bebyggelse.
- 7.2. Udvidelse ved om- eller tilbygning eller ibrugtagen til anden anvendelse i strid med byplanvedtægtens bestemmelser må ikke finde sted.

§ 8. Påtaleret.

- 8.1. Påtaleret ifølge nærværende byplanvedtægt har alene Glostrup kommunalbestyrelse.

§ 9. Lempelser og ændringer i byplanvedtægten.

- 9.1. Mindre betydende lempelser i bestemmelserne i denne vedtægt kan indrømmes af kommunalbestyrelsen.
- 9.2. Iøvrigt kan boligministeriet indrømme lempelser af byplanvedtægtens bestemmelser.
- 9.3. Ændringer i byplanvedtægten kan ske efter kommunalbestyrelsens vedtagelse og godkendelse af boligministeriet efter reglerne for vedtagelse og godkendelse af nye byplaner, jfr. byplanlovens § 5.

Vedtægt af Glostrup kommunalbestyrelse i mødet den 13. august 1963.

P. K. V.

N. G. Sortsø.

/ Helge Petersen.

Fremlagt til eftersyn på rådhuset fra den 22. august 1963 til den 12. september 1963.

P. K. V.

N. G. Sortsø.

/ Helge Petersen.

Ændret den 25. februar 1964.

Glostrup kommunalbestyrelse, den 25. februar 1964.

P. K. V.

N. G. Sortsø.

/ Helge Petersen.

2.k.j.nr.32-167-63.

I medfør af § 1 i lov om byplaner (lovbekendtgørelse nr. 160 af 9. maj 1962) godkendes foranstående af Glostrup kommunalbestyrelse vedtagne forslag til partiel byplanvedtægt nr. 14 for et område i Glostrup kommune.

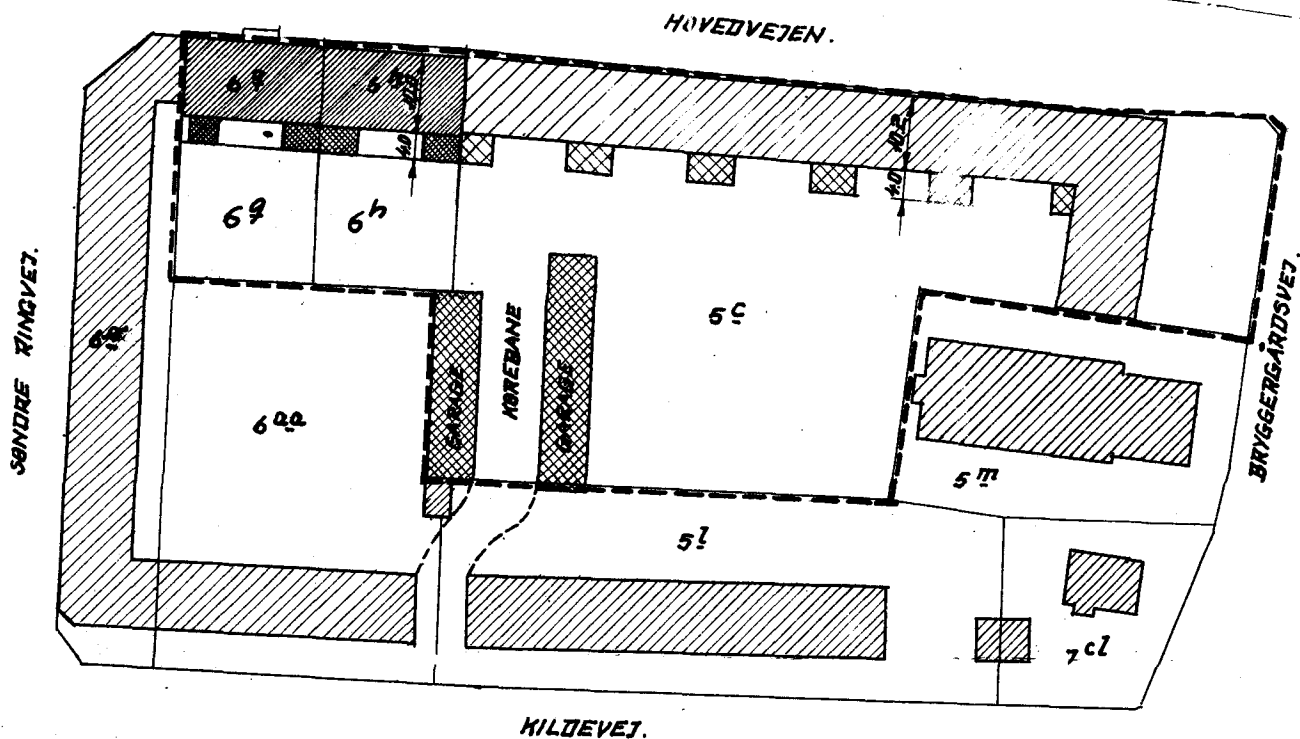
Boligministeriet, den 2. marts 1964.





P. M. V.

E. B.

sign. **Munk.**

Tinglyst den 13. april 1964.



- OMRÅDETS GRÆNSE. ---
- NY BEBYGGELSE.  4 ETAGER
 1 ETAGE
- EKST. BEBYGGELSE.  4 ETAGER
 1 ETAGE



GLOSTRUP KOMMUNE

Målestok. 1:1000

Dato. 4. Juli 1963.

BILAG TIL PARTIEL BYPLANVEDTÆGT

Beregnet. KV.

NR. 14. FOR ET OMRÅDE AF GLOSTRUP

Tegnet. M.F.

Stadsingeniør.

BY OG SOGN. DMF. MATR. NR. 5c, 6g, 6h

Kontr.

Nr. A 2100.

Rev. e. udf.